







Parcours RIMBAUD






De CHARLEVILLE vers Montcy St Pierre , pour rejoindre le plateau de Berthaucourt et Le Theux, direction MÉZIÈRES puis Warcq.
C'est un beau parcours en boucle donc possibilité de le démarrer selon son transport soit de la gare, soit d'un stationnement gratuit.














Durée des commentaires*	22 Fresques	Lieu	Autres sites Rimbaud ou à voir en passant		Parcours
1'04	Dormeur du Val	12 Avenue Charles Boutet 		stationnement gratuit	à 50m
2'30		Cimetière Avenue Charles Boutet	Tombe Rimbaud 		prendre 2 fois à gauche Rue Pol Bouin et Rue Émile Baudoin jusqu'à la fresque au carrefour
2'15	Le Bateau Ivre	16 Rue Ledru Rollin 			revenir carrefour Pol Bouin/Charles Boutet. Descendre à gauche l'Avenue Charles Boutet et tourner à gauche Rue de Gonzague
2'40	Ma Bohême	13 Rue de Gonzague 			revenir au carrefour pour prendre en face Rue de Longueville et face au cinéma Rue Michelet
2'53	Ophélie	Rue Michelet, face au cinéma 			continuer tout droit vers le théâtre, prendre à droite et aussitôt à gauche la Rue Irénée Carré, puis à droite Rue de la République prolongée de la Rue Pierre Bérégovoy
		16 Rue Pierre Bérégovoy	Maison natale Rimbaud 		tout droit jusqu'au carrefour Rue de Tivoli

2'49	Enfance	1 Rue de Tivoli/28 Cours Briand				traverser le Cours Briand et remonter à gauche, pour au carrefour descendre à droite Rue Jean Jaurés
	À la Musique	26 Avenue Jean Jaurés				descendre jusqu'au square
		Square face gare SNCF		Buste Rimbaud		tourner le dos au buste, se diriger en face Rue de la Gravière, longer la voie ferrée jusqu'à la voie verte, Rue Louis Fraison
2'50	L'Éternité	23 Rue Louis Fraison				tourner le dos aux 4 fresques, longer la voie verte vers la gauche, passer sous la route, monter aussitôt à gauche les escaliers pour arriver Quai Jean Charcot
2'34	Le Cœur Supplicié	21 Rue Louis Fraison				
2'08	Départ	19 Rue Louis Fraison				
2'38	Sensation	17 Rue Louis Fraison				
		Quai Jean Charcot, devant collège Rimbaud		Statue Rimbaud, sur la stèle est écrit: "il faut être absolument moderne"		continuer jusqu'à la Place Jacques Félix à traverser pour arriver Rue de l'Église

1'51	Voyelles	Médiathèque Voyelles, 16 Rue de l'Église			continuer jusqu'au carrefour traverser Rue du Petit Bois, prendre à gauche Rue Pierre Gillet
		1 Place Winston Churchill	Horloge du Grand Marionnettiste		tourner le dos au marionnettiste, prendre à droite Rue de la Paix, puis à droite se diriger vers la Place Ducale
		De la Place Ducale, vue sur le musée Rimbaud	Place Ducale		descendre Rue du Moulin
1'10		Quai Arthur Rimbaud	Musée Rimbaud		prendre la passerelle, puis au bout à droite le sentier parallèle à la route, qui amène près du pont, continuer en restant sur trottoir de gauche pour emprunter à gauche la Rue Edouard Létrange, Rue de la Poste, Place de Montcy St Pierre
1'45		Quai Rimbaud, face musée	Maison des Ailleurs		
1'43	Roman	Place de Montcy-St-Pierre		bar, stationnement gratuit	prendre Rue Champeaux à droite, puis à gauche Rue de Castrice, passer le pont pour prendre la voie verte à droite qui longe la Meuse jusqu'au chemin indiqué Plateau de Berthaucourt à gauche
		Plateau de Berthaucourt	Point de vue et mémorial	Sur la voie verte restaurant: "Bois en Val" (ouvert avril à octobre). Sur le plateau: tables pique-nique, parking	devant le mémorial, continuer tout droit sur Chemin du Mémorial. Prendre à gauche Rue Charles Bourseul qui vire à droite. Au carrefour Rue de Berthaucourt et à gauche Chemin du Moulin du Cierge, à droite Rue Ambroise Croizat prolongée de la Rue du Theux

2'45	Les Ponts	52 Rue du Theux				tout droit, après le virage, à gauche entrée sur le parking du magasin Match, La fresque est sur le mur parallèle à la voie ferrée
	Soleil et Chair	42 Av. des Martyrs de la Résistance, supermarché Match			commerces, parking gratuit	traversée le parking et à droite rejoindre le pont, le traverser, le longer à gauche pour prendre les escaliers et rejoindre le chemin des Remparts
		Mézières		Remparts Porte de Bourgogne		Rue de la Porte de Bourgogne, esplanade du Palais de justice, Place de la Préfecture, passer derrière l'Hôtel de Ville, à droite passer sous le porche, prendre à gauche le Pont de la Victoire, à gauche Quai Albert 1er, à droite Rue des Champs, parking Picasso
1'38	Tête de Faune	Rue des Champs, face parking Picasso			parking Picasso gratuit	dos à la fresque, continuer sur la Rue Pablo Picasso, à droite Rue du Port, traverser l'Avenue du Président Auriol, prendre en face Rue Émile Zola, prolongée de la Rue Francisco Ferrer jusqu'à la fresque
	Phrases	Angle Rue Jean Zay et Rue Marceau				à droite Rue Marceau pour rejoindre Avenue Carnot, traverser le grand carrefour et prendre à droite le Boulevard de Béthune, à gauche la Rue de Champagne,
1'42	Révé pour l'hiver	5 bis Rue de Champagne				après la fresque, prendre à droite Rue du Faubourg de Pierre, pour juste après le pont tourner à droite

		Place de l'Hôtel de Ville		Hôtel de Ville	retsaurants, bar, friterie	prendre l'Avenue d'Arches, tourner à droite après le Pont d'Arches, Quai Henry Roussel, fresque au carrefour avec la Rue Hachette.
1'35	Première Soirée	4 Rue Hachette				revenir Avenue d'Arches, la traverser, reprendre le Pont d'Arches à gauche jusqu'à la Place de l'Hôtel de Ville, tourner à droite
		Rue Monge		Escaliers développant l'histoire de Mézières		monter les escaliers, pour arriver Place du Château
		8 Place du Château		Emplacement imprimerie où Rimbaud se rendait	Parking gratuit	prendre rue à doite et rejoindre la Basilique
		Place de la Basilique		Basilique		stationnement gratuit après la Place de la Basilique, prendre à gauche Promenade des Remparts
		Promenade des Remparts, Quai de la Tour du Roy		Remparts, Tour du Roy		passer devant la Tour du Roy, aux feux tourner à droite Quai de la Tour du Roy. Prendre 1ers escaliers pour descendre et à gauche longer les remparts, pour tourner à gauche sur l'Avenue Louis Tirman.
2'11	Au Cabaret Vert	derrière Lycée Monge, Av. Louis Tirman			stationnement gratuit	après la Macérienne prendre à droite Rue Olivier Prin, au bout tourner gauche, continuer tout droit, passer devant gymnase lycée Monge et derrière l'EHPAD Pré du Sart. Tourner à gauche Rue Léon Blum. Aux feux prendre à droite la Rue de Warcq tout droit.

	L'Ennui n'est plus mon Amour	le long de la voie rapide				continuer tout droit
2'04	Aube	47 rue de Warcq			stationnement gratuit	revenir sur le pont et prendre le passage piétons le long de la voie rapide. Traverser l'Avenue Charles de Gaulle. Prendre en face la Rue de Montjoly, à gauche Rue des Pépinières, tout droit jusqu'à l'Avenue Charles Boutet. Tourner à droite
	Sensation (fresque + ancienne)	69 Av Charles Boutet			stationnement gratuit	Retour à Dormeur du Val. La boucle est bouclée!!
43mn pour Odguide	 <div>Qr Code Odguide</div>					
* jaune=Odguide						
Pour information, d'autres fresques						
	Au Cabaret Vert	Sur la Place à Saint Laurent				
		dans la Macérienne qui peut se visiter sur RV	