

Trois jours de randonnée dans les Ardennes (27 – 29 mai 2026)

Joachim Mauer

Fin avril, notre présidente Marlène de RP 08 nous a invités à une randonnée de trois jours dans le nord des Ardennes. L'organisation et la préparation ont été assurées par Bernadette, Marie-Line et Éric.



Notre groupe comptait une vingtaine de randonneurs. Nous étions logés dans le cadre idyllique de l'ermitage Saint-Walfroy, près de la petite ville de Margut.

Dès le départ, la météo promettait une expérience réussie : un soleil radieux nous a accompagnés pendant les trois jours.

Départ à Montmédy

Le premier jour, nous avons commencé notre randonnée dans la charmante petite ville de Montmédy. Dominant la ville, une imposante citadelle surplombe la vieille ville historique, avec ses maisons anciennes et son église remarquable. Ce lieu exceptionnel constituait le point de départ idéal pour notre aventure.

Après quelques kilomètres seulement, nous avons été plongés dans la nature renaissante des Ardennes : arbres en fleurs, verdure fraîche et une atmosphère paisible nous accompagnaient.



✿ À travers Quincy-Landzécourt

Le premier village traversé fut Quincy-Landzécourt, un endroit soigné et plein de charme qui nous a immédiatement séduits. Partout, arbustes et arbres étaient en fleurs, et une petite fontaine invitait à faire une pause.

Pique-nique au château



Vers midi, nous avons atteint le pittoresque Château de Bronelle, où nous avons fait notre pique-nique. Des amis, qui n'avaient pas pu participer à la randonnée, étaient venus nous retrouver. Ils



avaient apporté du vin et des gâteaux – une délicieuse surprise qui nous a redonné de l'énergie et contribué à la bonne humeur générale.

Montée vers Saint-Walfroy



L'après-midi, le chemin montait régulièrement en direction de Saint-Walfroy, situé à environ 325 mètres d'altitude. Après environ 25 kilomètres, nous avons enfin atteint notre destination.

Nous avons pris possession de nos chambres avant de nous retrouver autour d'une boisson rafraîchissante. Le dîner était délicieux – après une longue journée de marche, tout semblait encore meilleur. Après avoir admiré un magnifique coucher de soleil, nous nous sommes couchés, fatigués mais heureux.



Deuxième jour : de Saint-Walfroy à l'abbaye d'Orval

Un matin frais, une journée ensoleillée



La journée a commencé sous un ciel bleu éclatant, mais la matinée était encore fraîche. Les pulls étaient indispensables au départ. Rapidement, le soleil a pris le dessus et nous a réchauffés agréablement – des conditions idéales pour une longue randonnée.

En chemin, nous avons croisé de nombreux animaux : chevaux, vaches, ânes, moutons et chèvres.

Un moment particulier près de Margut

Près de Margut, nous avons assisté à un moment exceptionnel : une vache était en train de mettre bas. Une partie du veau était déjà visible – un spectacle impressionnant qui nous a tous profondément marqués.

Notre guide Éric a informé l'agriculteur voisin, déjà au courant. Le soir, nous avons appris avec joie que le veau était né en bonne santé.



🏠 À travers des villages pleins de charme



Nous avons ensuite traversé Margut, avec sa belle église, son lavoir restauré avec soin et même un petit enclos avec trois chèvres curieuses.



Ces lavoirs, que nous avons rencontrés à plusieurs reprises, témoignent du passé et donnent aux villages un charme particulier.

Pique-nique au lavoir

En direction de la frontière, nous avons atteint Williers, dernier village avant la Belgique, avec ses 60 habitants. Le village semblait presque désert, mais les maisons étaient habitées, souvent restaurées avec soin par des propriétaires néerlandais.



À midi, une belle surprise nous attendait dans le lavoir du village, aménagé comme un petit café : nos trois organisateurs y avaient préparé un pique-nique complet. Boissons et nourriture étaient déjà sur place – personne n'avait à porter quoi que ce soit.

Nous avons pris le temps de savourer ce moment et de nous reposer sur la pelouse.



🌐 En route vers la Belgique



Nous avons ensuite suivi le ruisseau de la Palle, qui marque la frontière entre la France et la Belgique. Pendant un court instant, nous étions en territoire belge avant de revenir côté français.




Arrivée à Orval

À l'abbaye d'Orval, une récompense bien méritée nous attendait : un verre de la célèbre bière d'Orval, brassée par les moines. Une conclusion parfaite pour cette journée riche en découvertes.

Nos voitures nous attendaient déjà pour le retour vers Saint-Walfroy.



Une soirée conviviale



De retour, Marlène et d'autres membres du comité avaient préparé un apéritif chaleureux avec du crémant et des amuse-bouches. Elle avait également apporté une riche documentation sur la vie de l'association RP 08.


En la feuilletant, nous avons revécu de nombreuses randonnées et même des pèlerinages jusqu'à Saint-Jacques-de-Compostelle.

Un coucher de soleil inoubliable

La journée s'est terminée par un spectacle naturel exceptionnel. Le ciel s'est teinté de rouge profond tandis que le soleil couchant brillait d'un jaune éclatant.

Sur les hauteurs de Saint-Walfroy, avec vue sur les vastes paysages des Ardennes, la silhouette sombre de la statue de la Vierge se dessinait – un moment presque magique que nous n'oublierons pas.

Fatigués mais comblés, nous sommes allés nous coucher, impatients de vivre le troisième jour.



Troisième jour : d'Orval à Montmédy

Animaux, moulin et marché




Dès le départ à Orval, des ânes curieux sont venus nous saluer. Peu après, nous avons découvert un ancien moulin dont la roue tournait encore.

À côté, un petit marché fermier belge proposait des produits régionaux.



Art à Breux



À Breux dans la Meuse nous avons fait halte. L'église, imposante avec sa coupole, nous a impressionnés.

Nous y avons rencontré un artiste en train de repeindre l'intérieur. Il a pris le temps de nous expliquer son travail – un moment enrichissant et inattendu.



Nature et efforts

Le parcours nous a ensuite menés à travers forêts et prairies, avec une montée progressive suivie d'une longue descente.

Pause à Avioth

Nous avons atteint le célèbre site de pèlerinage d'Avioth avec sa magnifique basilique. Devant la mairie, des tables nous attendaient pour une pause déjeuner ensoleillée.

🌀 Les derniers kilomètres

L'après-midi, il restait environ neuf kilomètres jusqu'à Montmédy.



La montée au départ d'Avioth était exigeante, mais la solidarité du groupe était remarquable : chaque randonneur était encouragé au sommet par une haie de bâtons de marche, accompagnée de joyeux cliquetis.

Après environ 25 kilomètres, nous avons retrouvé Montmédy.

Éric veillait à ce que nous puissions toujours traverser les routes en toute sécurité. ❖



Conclusion

Trois jours magnifiques :
un temps splendide,
une nature en plein éveil,
des paysages impressionnants,
de nombreux animaux et rencontres marquantes,
une organisation parfaite,
convivialité parfaite.

Avec de merveilleux souvenirs en tête, nous avons pris le chemin du retour.

Nous sommes rentrés reconnaissants et heureux, fiers d'avoir accompli ces étapes exigeantes sans incident.

Un grand merci à tous ceux qui ont rendu cette expérience possible !